












	TEREN
	OSA KANALIZACE
	HRANICE VÝKOPU
	NADZEMNÍ VEDENÍ NN
	PODZEMNÍ VEDENÍ VN
	PODZEMNÍ VEDENÍ NN
	VODOVOD
	JEDNOTNÁ KANALIZACE
	NADZEMNÍ VEDENÍ CETIN
	PODZEMNÍ VEDENÍ CETIN
	PLYNOVOD
	VEŘEJNÉ OSVĚTLENÍ
	VYTYČOVACÍ BODY
	POROST KE KÁCENÍ

SOUŘADNICE JTSK		
OZNAČ.		
	Y	X
1	601563.66	1004286.45
2	601561.21	1004268.10
3	601560.04	1004244.04
4	601577.22	1004238.84
5	601539.41	1004256.87
6	601501.57	1004275.10
7	601463.77	1004293.41
8	601427.67	1004314.87
9	601386.66	1004343.48

**PŘED ZAPOČETÍM PRACÍ NUTNO VYTÝČIT
VEŠKERÁ PODZEMNÍ VEDENÍ !**

**SOUŘADNICOVÝ SYSTÉM JTSK
VÝŠKOVÝ SYSTÉM BPV**

Vypracoval	Zodpovědný Projektant	Zodpovědný Zástupce	Kontrola
Martin Horička	Tomáš Hrdonka	Ing. Jakoubek Jaroslav	Ing. Jakoubek Jaroslav
Kraj : Královéhradecký		PÚSRP : Broumov	
MěÚv: Broumov			
Investor : Město Broumov, třída Masarykova 239, 550 01 Broumov			
Akce :			
Dešťová kanalizace tř. Masarykova			
Obsah : Podrobná situace část A			